

# Flächennutzungsplan 2025

## 2. Fortschreibung

### Berichtigung des Flächennutzungsplanes

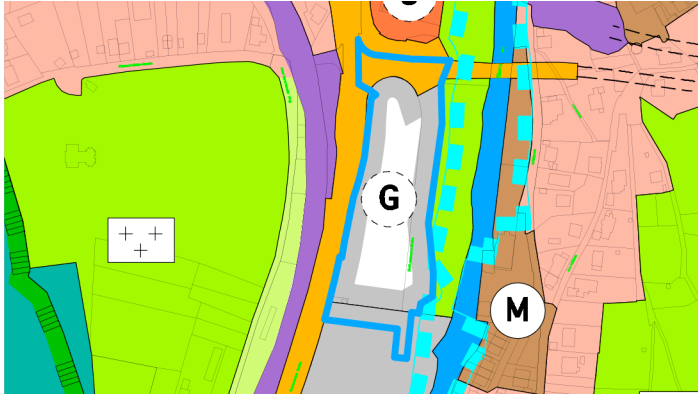
#### Anlage 1 - Berichtigung der Darstellung von Baugebieten

(Bebauungsplanverfahren gem. § 13a BauGB)

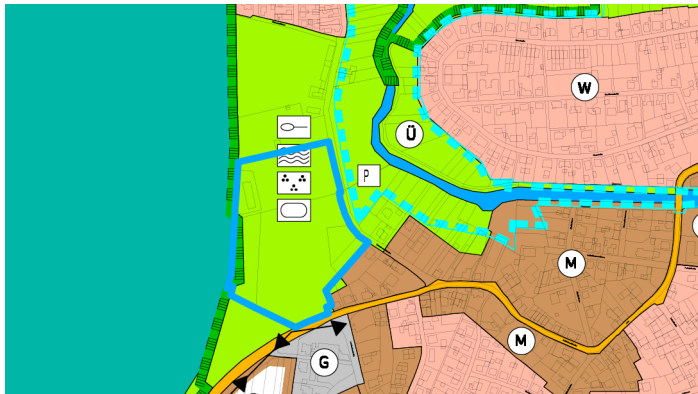
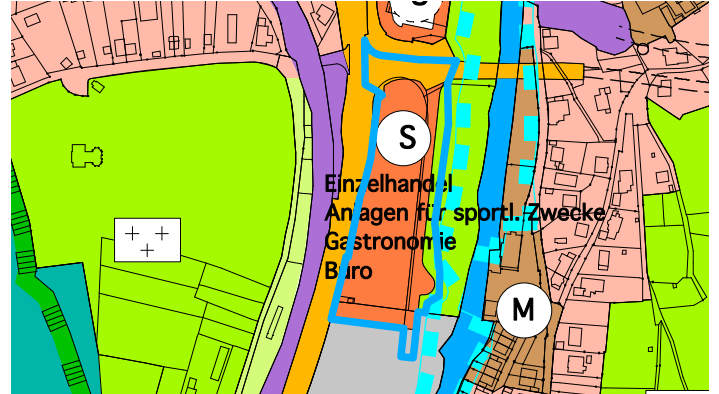
28.02.2020 / ARP

Stand 10.05.2010

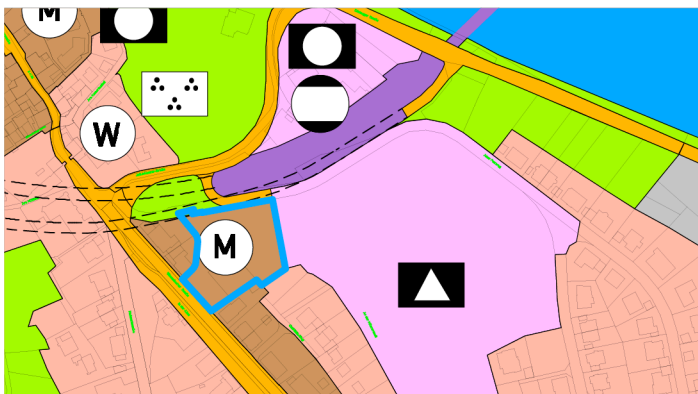
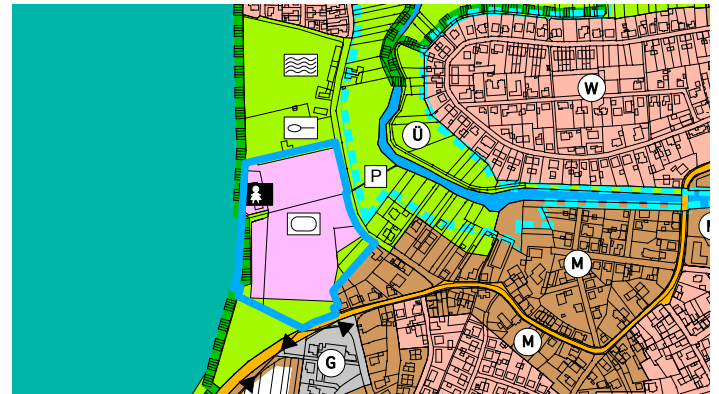
Berichtigung Stand 28.02.2020



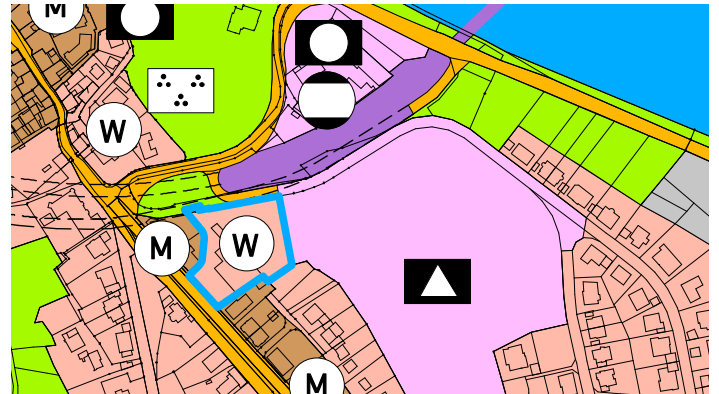
1 - Neckargemünd, "Karl-Landsteiner-Straße"



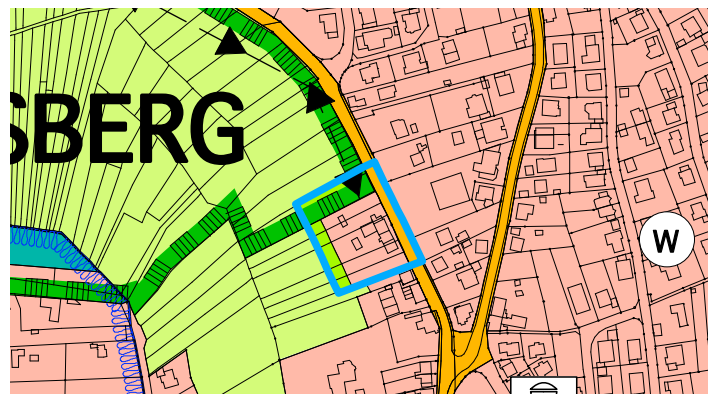
2 - Bammental, "Sportzentrum - 1. Änderung"



3 - Neckargemünd, "Südöstliche Ortserweiterung VI. Teiländerung"



4 - Neckargemünd-Dilsberg, "Neckargemünder Straße 7"



# Flächennutzungsplan 2025

## 2. Fortschreibung

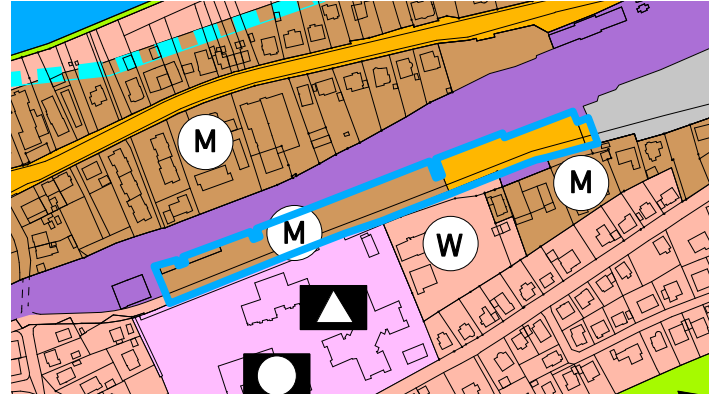
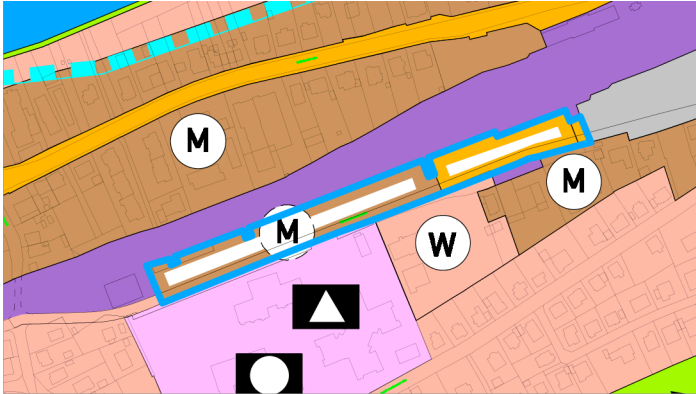
### Berichtigung des Flächennutzungsplanes

#### Anlage 2 - Wandlung von Planung in Bestand (entwickelte Flächen)

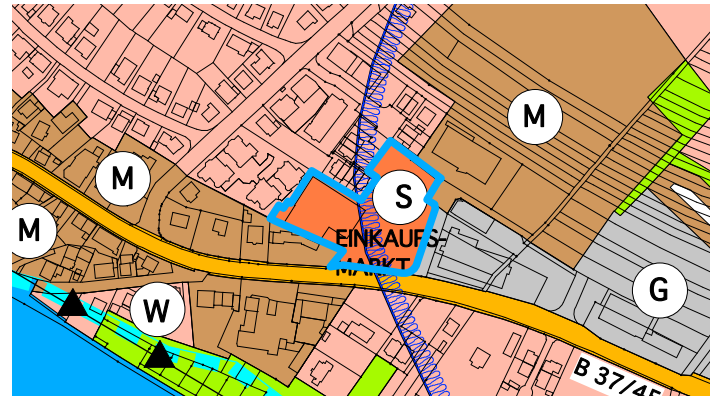
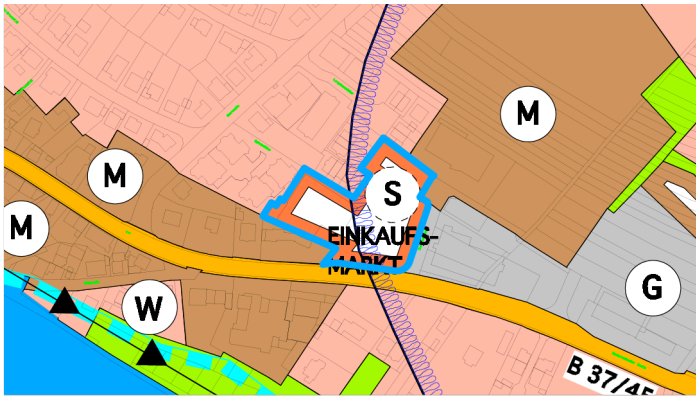
28.02.2020 / ARP

Stand 10.05.2010

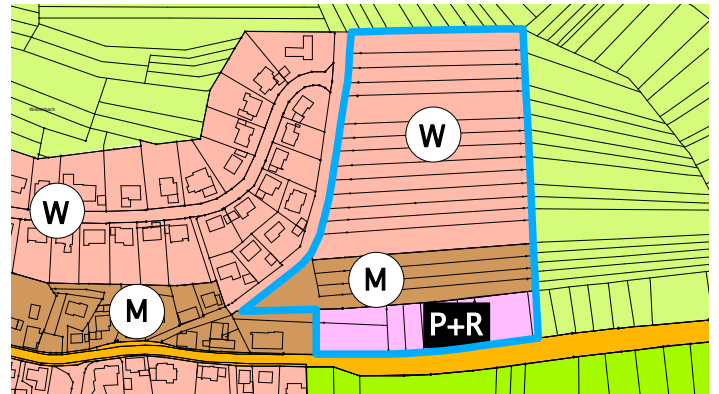
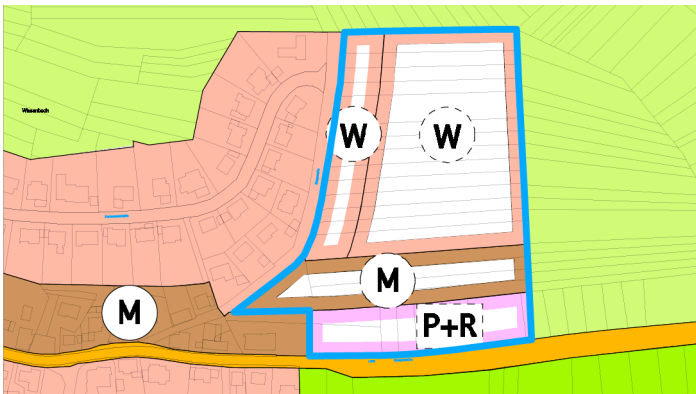
Berichtigung Stand 28.02.2020



1 - Neckargemünd, Güterbahnhofgelände - M und Verkehrsfläche



2 - Neckargemünd, Sondergebiet ALDI



3 - Wiesenbach, Langenzeller Buckel komplett - W, M, P+R