




Zeichenerklärung

für die Änderungen 1 - 2

Art der baulichen Nutzung

(§5 Abs. 2 Nr. 1 BauGB / §1 Abs. 1 und 2 BauNVO)

| Bestand | Planung | |
|--|---|--|
|  | - | Wohnbauflächen §1 Abs. 1 Nr. 1 BauNVO |
| - |  | Gemischte Bauflächen §1 Abs. 1 Nr. 2 BauNVO |
|  | - | Gewerbliche Bauflächen §1 Abs. 1 Nr. 3 BauNVO |


Flächen für Verkehr

(§5 Abs. 2 Nr. 3 BauGB)

| vorh. | gepl. | |
|-------|---|-------------------------|
| - |  | öffentliche Stellplätze |

Grünflächen

(§5 Abs. 2 Nr. 5 BauGB)

| vorh. | gepl. | |
|---|-------|------------|
|  | - | Grünfläche |



GVV Neckargemünd
FNP 2025

1. Änderung der 2. Fortschreibung

**Neckargemünd-
Kernstadt**
(Plan 1)

M 1:10.000
15.11.2014

Architekten
Partnerschaft
Stuttgart

ARP

Rotenbühlstraße 169/1
70197 Stuttgart
Tel. 0711/64869-200
Fax 0711/64869-299
www.arp-stuttgart.de